

So kommen Sie zu uns auf's

SCHUTZHAUS WAXENECK



Zu Fuß:

Ab "Hals-Sattel" → Spazierweg
Einfachste Erreichbarkeit

Gehzeit: ca. 30 min
ca. 2km

Ab Feichtenbach

Von Süden her gelangt man ab Feichtenbach über den Geyersattel zur Hütte - bequemer Wanderweg

Gehzeit: ca. 1Std.

Ab Pernitz

über den Karnitsch-Graben

Gehzeit: ca. 2Std.

Ab Berndorf

Wasserturm (blau markiert) leichte Wanderung

Gehzeit: ca. 2Std.

Von Pottenstein

erschließt sich das Waxeneck über Grabenweg und einen kleinen Weg entlang des Höhenzuges über Grabenweg.

Gehzeit: ca. 2,5 Std

Von Weissenbach

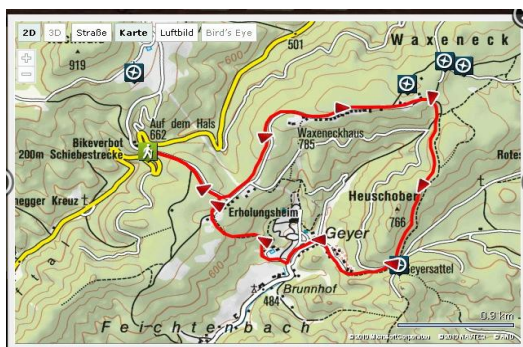
aus kann nach der Siedlung Am Brand zwischen der oben beschriebenen Route über Grabenweg und dem Wanderweg 201 über das Rote Kreuz und den Hals entschieden werden.

Gehzeit: ca. 2,5 Std

Von Grillenberg (Gemeinde Hernstein)

aus kann ein Forstweg durch die Siedlung Steinhof und Pöllau genommen werden. Dieser Weg gehört auch zur sogenannten Steinwandklamm-Strecke, eine offizielle Mountainbike-Route

Gehzeit: ca. 2,5 Std

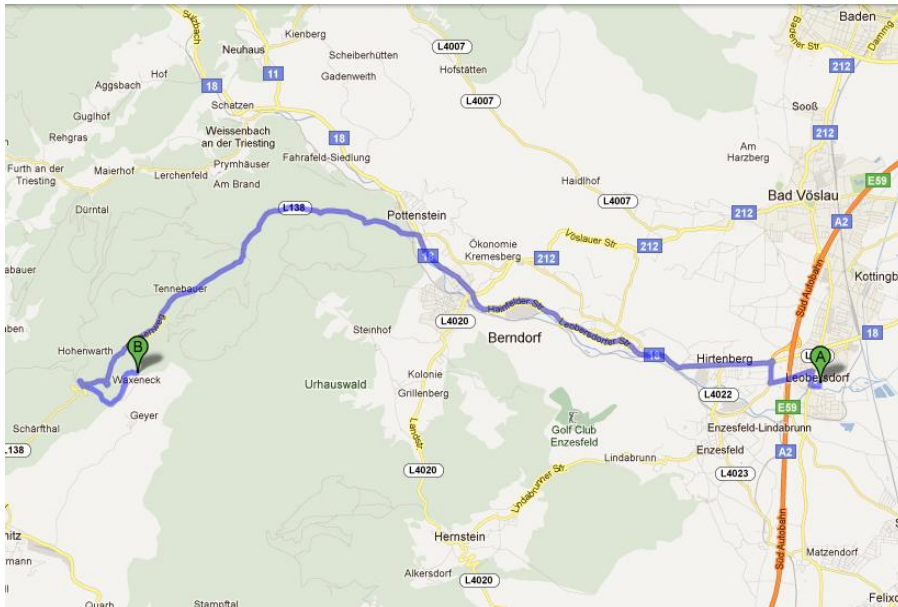


ERIK PICHL, Schutzhaus Waxeneck 17, 2763 Pernitz, Tel. & Fax.: 02632/ 7 33 00,
e-Mail: waxeneck@gmx.at, Ruhetage: Montag-Dienstag, Öffnungszeiten: 10°-20°,
warme Küche: 10°-19°

Per Auto:

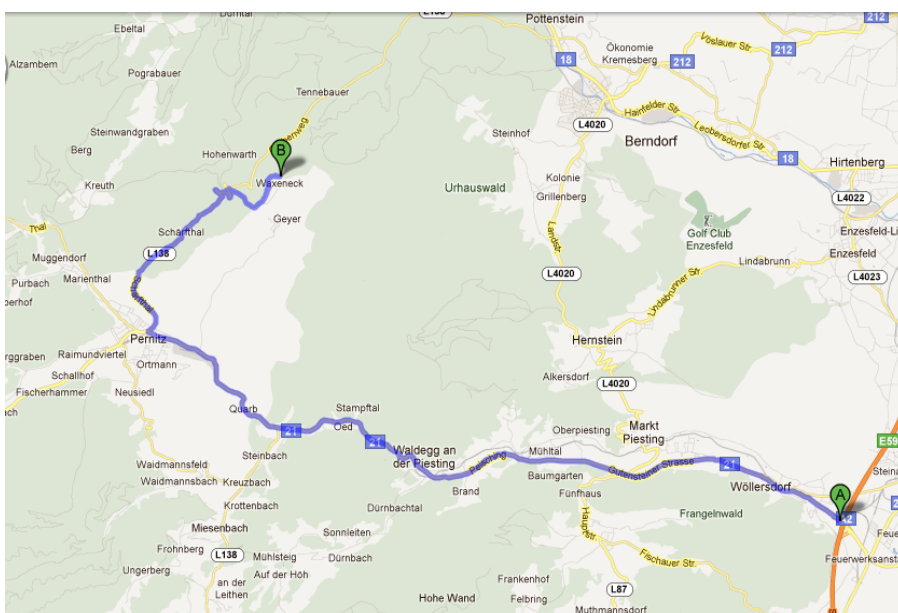
Von Leobersdorf kommend:

Die B 19 Richtung Berndorf/ Hainfeld bis Pottenstein, dann an der Ampel links Richtung Pernitz „über Hals“, an der höchsten Stelle der Straße (Halssattel) links abbiegen.



Von Wr. Neustadt kommend:

Die B21 Richtung Gutenstein bis Pernitz, dann beim Penny rechts Richtung Pottenstein „über Hals“, an der höchsten Stelle der Straße (Halssattel) rechts abbiegen.



Bitte nicht auf **Navis** vertrauen, diese leiten Sie nach Feichtenbach und diese Straße mündet in eine Sackgasse!

Per Bus:

Bushaltestellen in:

Ortmann, Pernitz, Hals-Sattel, Berndorf

Per Bahn :

Durchs Triestingtal; von Leobersdorf in Richtung Weissenbach bis Pottenstein oder Berndorf

Durchs Piestingtal; von Wr. Neustadt in Richtung Gutenstein bis Ortmann oder Pernitz-Wipflhof